

PIANO TERRITORIALE DI COORDINAMENTO PARCO DELL'ADDA NORD

Tavola 1 Planimetria di Piano

PARCO DELL'ADDA NORD
P.T.C. approvato con deliberazione
della G.R. n. VII/2869 del 22.12.2000

COPIA CONFORME ALL'ORIGINALE
Il Segretario

















CONSORZIO PARCO ADDA NORD
TREZZO SULL'ADDA (MI)
02 FEB 2001
Prot. n. 271
Cal. Fasc. Cl.


Cui

Scala 1:10.000



LEGENDA

-  Perimetro Parco Regionale
-  Aree esterne di particolare valore (art. 5)
-  Riserva naturale "palude di Brivio" (art.19)
-  Sito di importanza comunitaria, ai sensi della direttiva comunitaria 92/93/CEE
-  Monumento naturale "area Leonardesca" (art. 20)
-  Zona di interesse naturalistico-paesistico (art. 21)
-  Zona agricola (art. 22)
-  Nuclei di antica formazione (art. 23)
-  Ambiti con rilevanti significati di archeologia industriale (art. 24)
-  Zona di iniziativa comunale orientata (art. 25)
-  Ville e parchi privati di valore paesistico-ambientale (art. 26)
-  Zona ad attrezzature per la fruizione (art. 27)
-  Zona di compatibilizzazione (art. 28)
-  Aree degradate da recuperare (art. 29)
-  Ambiti a fruizione naturalistico-didattica (art.39)
-  Sito di importanza comunitaria "Lago di Olginate", ai sensi della direttiva comunitaria 92/43 CEE

 Elementi di preminente interesse storico-culturale e paesistico (artt. 16, 17, 18)

- A** : Ritrovamenti archeologici
- I** : Archeologia industriale
- M** : Architettura delle fortificazioni
- P** : Palazzi, ville e parchi
- R** : Architettura religiosa
- C** : Architettura agricola
- L** : Luoghi di memoria storica

 Poli estrattivi in attività

- POLO B1
- POLO AC1c
- POLO BP5g
- POLO TR2
- POLO CRD2
- POLO BP8g